PERALEDA DE SAN ROMÁN. PASADO Y PRESENTE

Peraleda se encuentra en la comarca de La Jara extremeña, limítrofe con Toledo y con las comarcas cacereñas de Campo Arañuelo y Los Ibores y tiene una superficie de 62 Km² y 316 habitantes. Los terrenos, aunque no son los mejores para su cultivo, nos ofrecen, sin embargo, parajes de singular y variada belleza para su observación y disfrute.

Sus primeros pobladores datan de la prehistoria y han dejado su huella en lugares como las cuevas y el poblado calcolítico de Navaluenga o el Cancho Valdecastillo. Posteriormente los romanos lo habitaron para abastecer a la cercana Augustobriga (Talavera la Vieja). Luego los mozárabes lo habitaron dejando vestigios como el Castillo de Alija situado en la frontera cristiana.

Hoy en día sus vecinos aún conservan sus tradiciones en fiestas comunes como en Navidad o Carnaval, así como en las particulares de Las Candelas (2 de febrero), el Ofertorio (15 y 18 de agosto) y en sus peculiares bodas.

Por todo ello Peraleda de San Román se ofrece al visitante como una localidad diversa en la que tanto su entorno como su gente le asegurarán una estancia agradable.

Panorámica de Peraleda de San Román

IGLESIA DE SAN JUAN BAUTISTA

Es el edificio más importante de la localidad, construido a base de sillares graníticos y bóveda de crucería o nervada del mismo material. El interior presenta una nave única dividida en tres tramos. A los pies de la nave se sitúa el coro sobre un arco rebajado que se sustenta en dos imágenes talladas en granito de un hombre y una mujer con el torso desnudo, a las que la tradición identifica con Adán y Eva.

Las diversas capillas que se abren a ambos lados de la nave acogen varios retablos de factura barroca, entre los que destacan el Cristo de la Vera Cruz, el de la Virgen del Rosario, fechado en 1776 y un tercero con tablas de San Roque, Santiago y San Blas.
De mediados del S. XVIII y principios del XIX es el retablo del altar

Observaciones:

- En verano tener en cuenta que hay tramos con poca sombra.
- Algunos móviles, según operador de telefonía, pueden no tener cobertura.

EMBALSE DE VALDECAÑAS

Río Tajo

Castillo de Alija

Dehesa de Valdelaosa

Trincherón de la Atalaya

Barrera de los Trampatones

Camino de la Aceña

Charca del Saucillo

Casa del Guzmanillo

Casa del Saucillo

Cancho Valdecastillo

Cuevas de Navaluenga

RUTA 2

RUTA 1

C 1-2

Prado Cerrado

Canchera de la Atalaya

Meadero de las Mozas

Cepillos

Dehesa Boyal

Fte. Juncial

Las Porquerizas

Fte. de las Porquerizas

Laguna Vieja

Molino del Verdejo

La Costezuela

Cruz del Calvario

Molinos

Molino de Abajo

PERALEDA DE SAN ROMÁN

Panderete

Puente de Gualija

Gualija

RUTA 4

Fte. de Tras del Puerto

La Florida

Cerro Pendón

Cerro del Helechal

Embalse de las Huertas

Vegas de San Román

Molino de Gualija

Ruinas de Vegas San Román

Iglesia de San Román

La Dehesilla

Callejón de los Lobos

RUTA 3

Valdelacasa de Tajo

Casa de la Guadaña

GARVÍN

A Boltoral de Ibor 4 km

A Valdelacasa de Tajo 4,5 km

EX-387

CC-19.2

Tentadero

Zamorana

Cerro de la Caldera

Mazmorra

Arroyo de la Mazmorra

Arroyo del Risquillo

Arroyo del Prado

Camino del Valle

Camino del Bangullo

Camino del Canchal

Camino del Roal

Camino del Blanco

Camino de los Alcornoques

Camino de la Laguna

Camino del Epiembre

GRAFIVERD S.L. 91 304 29 01

RUTA 3. GARVÍN

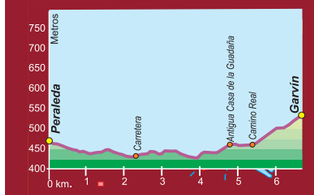

Longitud: 6,6 km — Tiempo estimado: 1 h 30'
Dificultad: baja — Lineal
Época: todo el año
Cota máxima: 498 m — Cota mínima: 442 m
Ascensión acumulada: 64 m

RUTA 4. VEGAS DE SAN ROMÁN

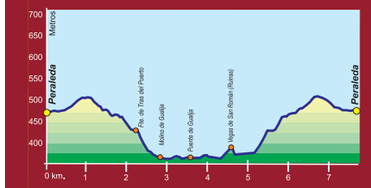

Longitud: 7,78 km — Tiempo estimado: 1 h 50'
Dificultad: baja — Circular
Época : todo el año
Cota máxima: 511 m — Cota mínima: 353m
Ascensión acumulada: 218 m

RUTA 1. CASTILLO DE ALIJA

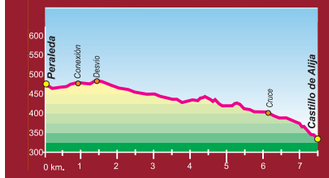

Longitud: 7,5 km
Tiempo estimado: 1 h 30'
Dificultad: baja
Lineal
Época: todo el año
Cota máxima: 473 m
Cota mínima: 350 m
Ascensión acumulada: 22 m

RUTA 2. CANCHO VALDECASTILLO

Longitud: 12,1 km
Tiempo estimado: 3 h
Dificultad: baja
Época: todo el año
Cota máxima: 483 m
Cota mínima: 422 m
Ascensión acumulada: 132 m